



Gemeente Putten

Archeologische beleidskaart zoals besproken door de raadscommissie op 14 februari 2012
schaal 1:20.000


archeologische verwachting


 Beschermd Archeologisch rijksmonument

 AMK-terrein


 hoge verwachting

 middelhoge verwachting

 lage verwachting

 niet van toepassing

overig

 gemeentegrens

voorschriften

De bescherming van deze terreinen is geregeld in de Monumentenwet. Voor alle bodemingrepen in een monument is goedkeuring van de Minister nodig. Bij de gemeente is hiertoe een monumentenvergunning aan te vragen.

Archeologische waarden zijn bij eerder onderzoek vastgesteld. Bij ruimtelijke ontwikkelingen met een verstoringsoppervlak groter dan 50 m² en die dieper gaan dan 40 centimeter bendenen maaiveld is archeologisch onderzoek verplicht. Een bouw- of aanlegvergunning is voor deze werkzaamheden nodig.

Bij ruimtelijke ontwikkelingen met een verstoringsoppervlak groter dan 100 m² en die dieper gaan dan 40 centimeter bendenen maaiveld is archeologisch onderzoek verplicht. Een bouw- of aanlegvergunning is voor deze werkzaamheden nodig.

Bij ruimtelijke ontwikkelingen met een verstoringsoppervlak groter dan 500 m² en die dieper gaan dan 40 centimeter bendenen maaiveld is archeologisch onderzoek verplicht. Een bouw- of aanlegvergunning is voor deze werkzaamheden nodig.

Bij ruimtelijke ontwikkelingen met een verstoringsoppervlak groter dan 5.000 m² en die dieper gaan dan 40 centimeter bendenen maaiveld is archeologisch onderzoek verplicht. Een aanlegvergunning is voor deze werkzaamheden nodig.

Deze gebieden zijn diep verstoord of vergraven. Archeologisch onderzoek is hier niet nodig.

