








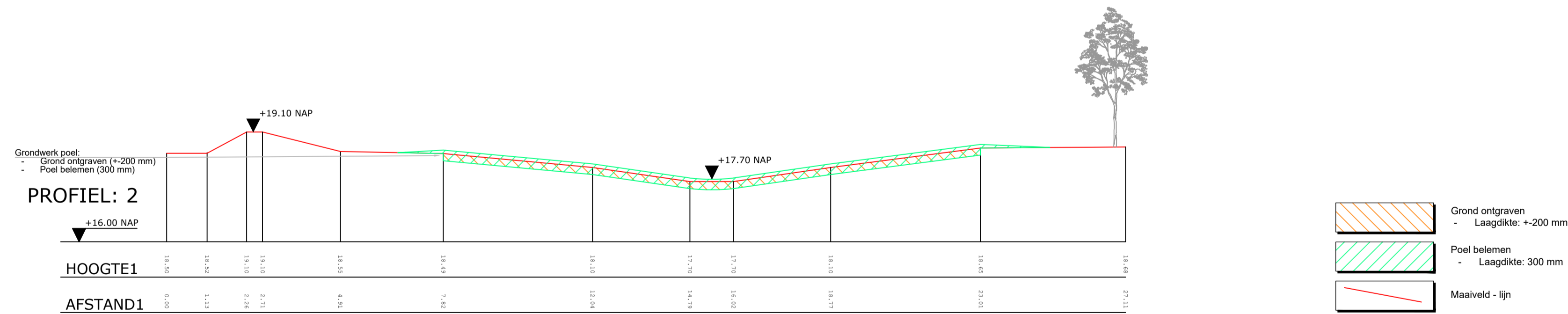
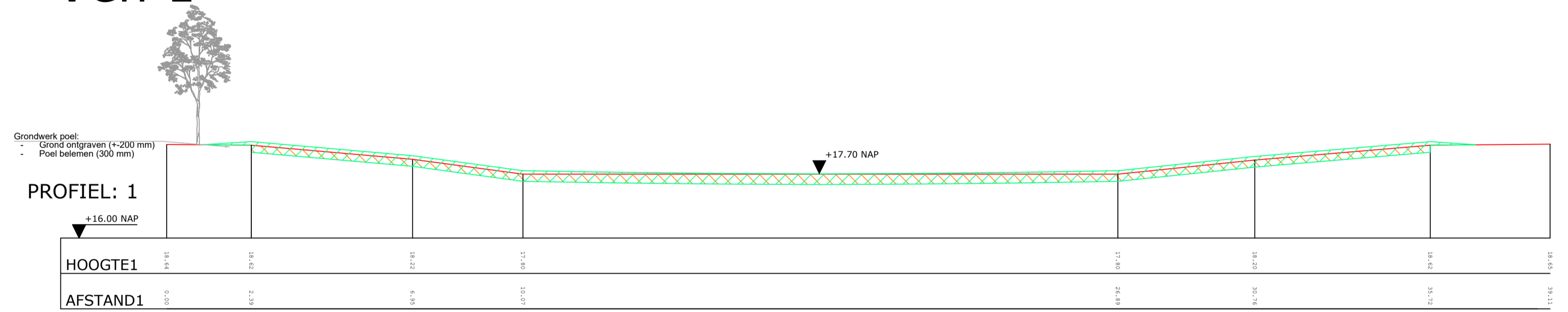





LEGENDA

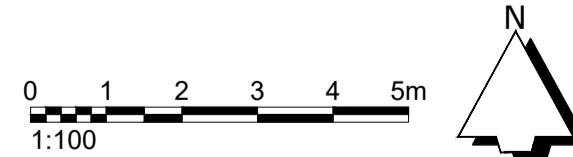
-  Te ontgraven ven
-  Realiseren grondlichaam van vrijkomende grond
-  Vlonderpad
-  Knuppelpad
-  Veldkeien, speelaanleiding of zitsteen
-  Klimboom
-  Aanplanten bomen
-  Zitbank Block
-  +20.62 NAP  
Hoogte aanpelling



# Ven 1



-  Grond ontgraven  
- Laagdikte: +200 mm
-  Poel belemmen  
- Laagdikte: 300 mm
-  Maalveld - lijn



<b>Ontwerp</b>			
Project Krachtighuizerheide			
Onderscheid Bestektekening, detail Vennen			
Opdrachtgever Gemeente Putten, Fontanusplein 1 te Putten			
Projectnummer 2023019	Formaat A1 Liggend		
Schaal 1:200 - 1:100	Inventarisatiedatum 24-1-2024		
Verfase	Wooisite	Datum	Ontleend / Gezien
C1	Concept	24-1-2024	GB RH
-	-	-	-
Tekeningnummer 01		Bijlagennummer	
Getekend G. Boijjink		Datum aanmaken 24-1-2024	