


**Gemeente Heerde**  
Archeologische beleidskaart vastgesteld door de raad op 12 maart 2012  
schaal 1:25.000


**legenda**

**archeologische verwachting**

 Beschermd Archeologisch rijksmonument

 AMK-terrein


 hoge verwachting

 middelhoge verwachting

 lage verwachting

 niet van toepassing

**overig**

 gemeentegrens

**voorschriften**

De bescherming van deze terreinen is geregeld in de Monumentenwet.  
Voor alle bodemingrepen in een monument is goedkeuring van de Minister nodig.  
Bij de gemeente is hier toe een monumentvergunning aan te vragen.

Archeologische waarden zijn bij eerder onderzoek vastgesteld.  
Bij ruimtelijke ontwikkelingen met een verstoringsoppervlak groter dan 50 m<sup>2</sup>  
en die dieper gaan dan 40 centimeter beneden maaiveld is archeologisch  
onderzoek verplicht.  
Een bouw- of sloopvergunning is voor deze werkzaamheden nodig.

Bij ruimtelijke ontwikkelingen met een verstoringsoppervlak groter dan 100 m<sup>2</sup>  
en die dieper gaan dan 40 centimeter beneden maaiveld is archeologisch  
onderzoek verplicht.  
Een bouw- of sloopvergunning is voor deze werkzaamheden nodig.

Bij ruimtelijke ontwikkelingen met een verstoringsoppervlak groter dan 1.000 m<sup>2</sup>  
en die dieper gaan dan 40 centimeter beneden maaiveld is archeologisch  
onderzoek verplicht.  
Een bouw- of sloopvergunning is voor deze werkzaamheden nodig.

Bij ruimtelijke ontwikkelingen met een verstoringsoppervlak groter dan 10.000 m<sup>2</sup>  
en die dieper gaan dan 40 centimeter beneden maaiveld is archeologisch  
onderzoek verplicht.  
Een sloopvergunning is voor deze werkzaamheden nodig.

Deze gebieden zijn diep verstoord of vergraven.  
Archeologisch onderzoek is hier niet nodig.

